

MODULARIO
arr. n. 497



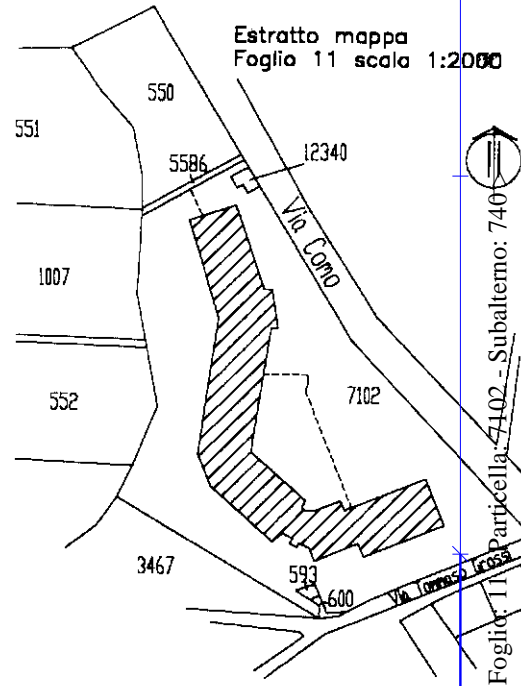
MINISTERO DELLE FINANZE
DIPARTIMENTO DEL TERRITORIO

MOD. BN (CEU)

CATASTO EDILIZIO URBANO (RDL 13-4-1939, n. 652)

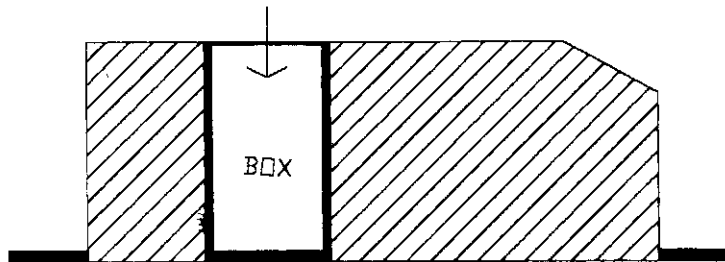
LIBRE
200

Planimetria di u.i.u. in Comune di Mariano Comense via Tommaso Grossi civ. 27



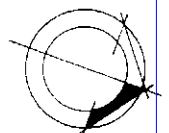
Parcella: 7102 - Subalterno: 740
Foglio: 11

corsello comune



PIANTA PIANO INTERRATO H: 2.50m


ORIENTAMENTO



SCALA DI 1:2000

Dichiarazione di N.C.
 Denuncia di variazione
 Ultima planimetria in atti
 Identificativi catastali
 Data presentazione: 24/10/2000 - Data: 21/04/2017 - n. T44392 - Richiedente: CPPNDR88T13C933M
 Totale schede: 15 - Formato di acquisizione: A4 (210x297) - Formato stampa richiesto: A4 (210x297)

Compiuta dal ingegnere
BARZAGHI OMAR
 gli Ingegneri
 Iscritto all'albo de...
 data 18 OTT 2000 firma *[Signature]*



RISERVATO ALL'UFFICIO

Catasto di Fabbricati - Situazione al 21/04/2017 - Comune di MARIANO COMENSE (E951) - < Foglio: 11 - Particella: 7102 - Subalterno: 740
VIA TOMMASO GROSSI n. 27 piano: S1